






BILAN DÉTAILLÉ

9ème étape : PAU > LARUNS

Dimanche 6 septembre 2020

Distance : 153,5 km

Km	Nom	Description
-4.47		Carrefour - 
-4.42		Tunnel.
-4.26	Pont d'Espagne	Pont sur cours d'eau : le Gave de Pau.
-4.11	JURANÇON (VC-D802)	entrée de ville
-4.03		Carrefour AVENUE DES VALLÉES-AVENUE DES VALLÉES 
		Terre-plein central. Prévoir la présence d'un garde républicain 
-3.89		Carrefour AVENUE DES VALLÉES-RUE MASSENET. Prévoir la présence d'un garde républicain 
-3.83		Carrefour RUE MASSENET-RUE MASSENET 

BILAN DÉTAILLÉ

9ème étape : PAU > LARUNS

Dimanche 6 septembre 2020

Distance : 153,5 km

Km	Nom	Description
-3.76		Carrefour RUE MASSENET-RUE MASSENET
-3.67		Carrefour RUE MASSENET-RUE MASSENET
-3.55		Carrefour RUE MASSENET-RUE DU GÉNÉRAL LECLERC
-3.35		Carrefour RUE DU GÉNÉRAL LECLERC-PLACE DU JUNQUET
-3.28		Carrefour VC-D801, giratoire, passage des deux côtés. Prévoir la présence d'un garde républicain

BILAN DÉTAILLÉ

9ème étape : PAU > LARUNS

Dimanche 6 septembre 2020

Distance : 153,5 km






Km	Nom	Description
-3.23		Carrefour D801-D801
-3.12		Carrefour D801-D801
-3.03		Carrefour D801-D801
-3		Carrefour D801-D801
-2.85		Carrefour D801-D801

BILAN DÉTAILLÉ

9ème étape : PAU > LARUNS

Dimanche 6 septembre 2020

Distance : 153,5 km

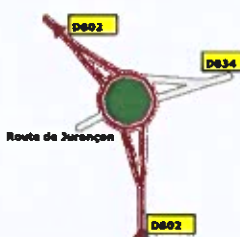


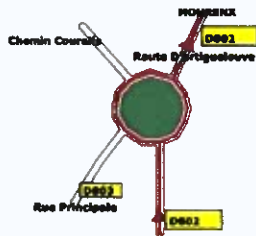
Km	Nom	Description
	JURANÇON (VC-D802)	JURANÇON (VC-D802) : sur la commune de JURANÇON, D801. 
		Ralentisseurs successifs(ves) : sur la commune de JURANÇON, D801. Prévoir la présence d'un garde républicain 
-2.72		Carrefour D801-D801 
-2.51	Carrefour D801-D802	Carrefour D801-D802, giratoire, passage des deux côtés : sur la commune de JURANÇON, AVENUE DU 18 JUIN 1940. 
-1.76	Carrefour D802-D802	Carrefour D802-D802, giratoire, passage des deux côtés : sur la commune de LARAIN, D2. 
-1.59	JURANÇON	Sortie de la ville

BILAN DÉTAILLÉ

9ème étape : PAU > LARUNS

Dimanche 6 septembre 2020

Distance : 153,5 km







Km	Nom	Description
-0.8	Carrefour D802-D802	Carrefour D802-D802, giratoire, passage des deux côtés 
0	Carrefour D802-D802	Carrefour D802-D802 
	PAU	Départ réel : sur la D802, à hauteur du carrefour avec la côte Guioye à gauche (panneau "5t" à gauche).
1.25		Terre-plein central, passage des deux côtés : sur la commune de LAROIN, D2. Prévoir la présence d'un garde républicain
1.43	Carrefour D802-D802	Carrefour D802-D802 : sur la commune de LAROIN, IMPASSE CIBOULETTE. 
2.31	LAROIN	entrée de ville
2.34	Carrefour D802-D802	Carrefour D802-D802, giratoire, passage des deux côtés : sur la commune de LAROIN,. 
		Terre-plein central, passage des deux côtés : sur la commune de LAROIN,.
2.7		Terre-plein central, successif : sur la commune de LAROIN, D2.

BILAN DÉTAILLÉ

9ème étape : PAU > LARUNS

Dimanche 6 septembre 2020

Distance : 153,5 km








Km	Nom	Description
2.73	Carrefour D802-D802	Carrefour D802-D802 
2.98	LAROIN	Sortie de la ville
3.46		Carrefour D2-VC 
		Terre-plein central, passage des deux côtés 
3.95	ARTIGUELOUVE (D802 -D804-D146)	entrée de ville
3.98		Carrefour D2-D804 : sur la commune de ARTIGUELOUVE, D2. 
		Terre-plein central, passage des deux côtés : sur la commune de ARTIGUELOUVE, D2. Prévoir la présence d'un garde républicain 
4.48		Carrefour D804-D804 : sur la commune de ARTIGUELOUVE, D804. 

BILAN DÉTAILLÉ

9ème étape : PAU > LARUNS

Dimanche 6 septembre 2020

Distance : 153,5 km

Km	Nom	Description
4.55		Carrefour D804-D146 : sur la commune de ARTIGUELOUVE, D146. 
		Terre-plein central, passage des deux côtés : sur la commune de ARTIGUELOUVE, D146. Prévoir la présence d'un garde républicain 
4.94		Ralentisseurs successifs(ves) : dans toute la traversée. Prévoir la présence d'un garde républicain 
4.95		Terre-plein central, successif, passage des deux côtés : dans toute la traversée. Prévoir la présence d'un garde républicain 
4.98		Carrefour D146-D146 : sur la commune de ARTIGUELOUVE, D146. 
5.05		Aménagements (botte de paille) : protection des rétrécissements.
		Carrefour D146-D146 
		rétrécissement : , passage sur une file successifs(ves). Sur la commune de ARTIGUELOUVE, D146. Prévoir la présence d'un garde républicain 

BILAN DÉTAILLÉ

9ème étape : PAU > LARUNS

Dimanche 6 septembre 2020

Distance : 153,5 km






Km	Nom	Description
5.25		Carrefour D146-D146
5.29		Carrefour D146-D146
5.39		Carrefour D146-D146 : sur la commune de ARTIGUELOUVE, D146.
5.56		Carrefour D146-D146
5.72		Carrefour D146-D146

BILAN DÉTAILLÉ

9ème étape : PAU > LARUNS

Dimanche 6 septembre 2020

Distance : 153,5 km





Km	Nom	Description
7.11		Carrefour D146-D146 : sur la commune de ARTIGUELOUVE, D146. 
		Pied de col. Altitude : 169 m. Sur la D146, à hauteur du carrefour avec le chemin Puyade à gauche.
7.52		Carrefour D146-D146 
9.42	Carrefour D146-D146	Carrefour D146-D146. Prévoir la présence d'un garde républicain 
	Côte d'Artiguelouve	Sommet de côte : sur la D146, à hauteur du carrefour avec le chemin de l'Artillerie à droite, 10 m avant la borne à incendie à gauche. Côte de 4ème catégorie. Altitude : 273 m. Distance : 2,3 km. Pente : 4,5 %.
9.55		Carrefour D146-D146 

BILAN DÉTAILLÉ

9ème étape : PAU > LARUNS

Dimanche 6 septembre 2020

Distance : 153,5 km






Km	Nom	Description
9.89		Carrefour D146-D146 : sur la commune de AUBERTIN, D146. 
10.1		Carrefour D146-D146 
11.51	Lamasouère (près)	rattaché à la commune de : AUBERTIN
11.52		Carrefour D146-D146 : sur la commune de AUBERTIN, D146. 
11.59		Carrefour D146-D146 : sur la commune de AUBERTIN, D146. 

BILAN DÉTAILLÉ

9ème étape : PAU > LARUNS

Dimanche 6 septembre 2020

Distance : 153,5 km

Km	Nom	Description
12.02		Carrefour D146-D146 : sur la commune de AUBERTIN, D146. 
12.22	Pont	Pont sur cours d'eau : sur la commune de AUBERTIN, D146.
12.5	LACOMMANDE (D146-D34)	entrée de ville
12.58		Ralentisseur : sur la commune de LACOMMANDE, D146. Prévoir la présence d'un garde républicain 
12.64		Aménagements (botte de paille) : protéger et canaliser les avancées de trottoirs.
	chicane	rétrécissement : . Sur la commune de LACOMMANDE, D146. Prévoir la présence d'un garde républicain 
		Fin de descente. Altitude : 154 m
12.83		Carrefour D146-D34 : sur la commune de LACOMMANDE, D34. 
13.14		Carrefour D34-D34 : sur la commune de LACOMMANDE, CHEMIN DES VIGNES. 
13.38	LACOMMANDE	Sortie de la ville